

A Bahnhof Weimar, Schopenhauerstr. 2 · 99423 Weimar

20 Min., 1,7 km

B Steubenstraße 15, 99423 Weimar

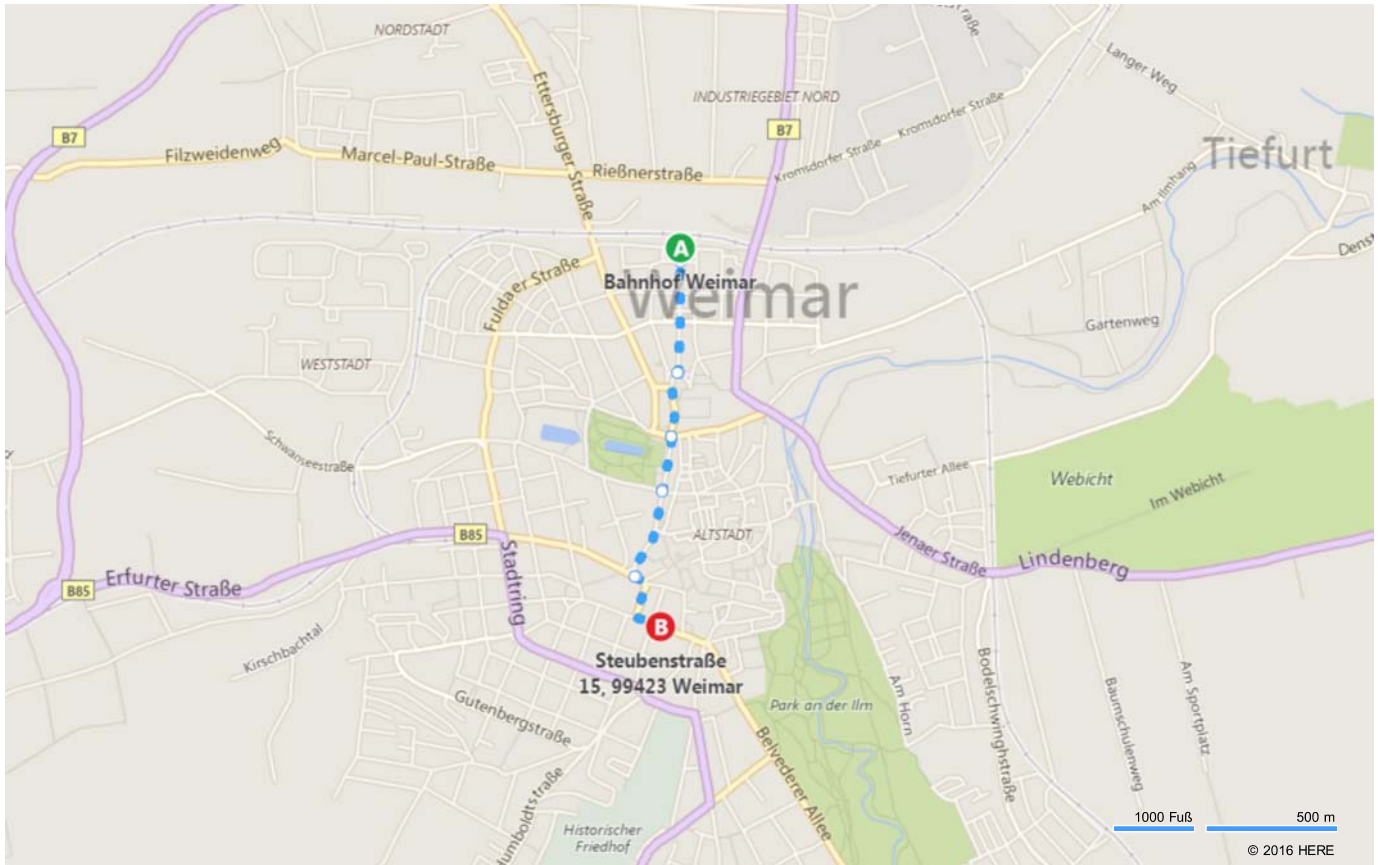
Über Carl-August-Allee, Weimarplatz

Geben Sie hier Ihre Anmerkungen zur Route ein

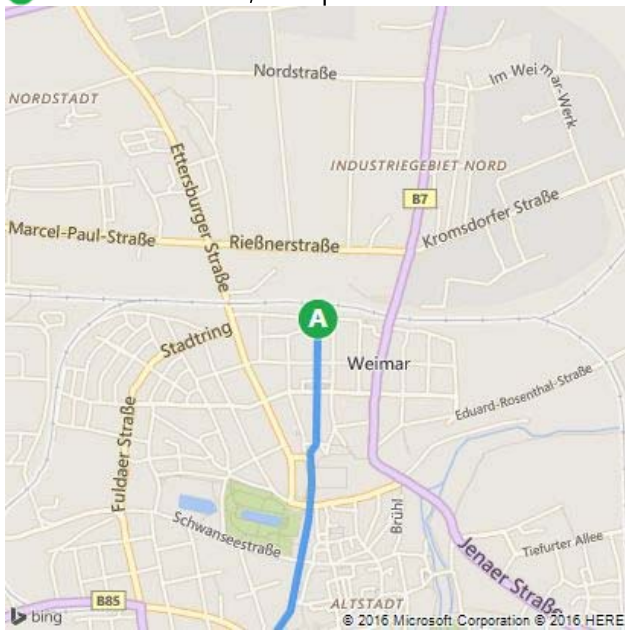
A Bahnhof Weimar

↑	1.	Verlassen Sie die Straße Richtung Carl-August-Allee	57 m
↑	2.	Halten Sie sich gerade Richtung Carl-August-Allee	0,4 km
↗	3.	Biegen Sie rechts auf Weimarplatz ab	0,3 km
↑	4.	Weiter auf in Karl-Liebknecht-Straße	0,2 km
↑	5.	Halten Sie sich gerade Richtung Goetheplatz	0,4 km
↖	6.	Biegen Sie links auf Sophienstiftsplatz / L2161 ab	0,3 km
		Ankunft in Steubenstraße / L2161	
	7.	Die letzte Kreuzung ist Hegelstraße Wenn Sie Schützengasse erreichen, sind Sie zu weit gefahren	

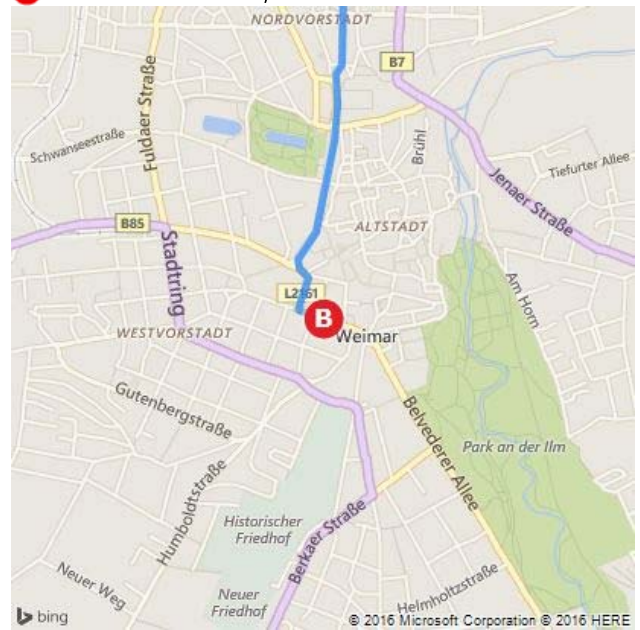
B Steubenstraße 15, 99423 Weimar



A Bahnhof Weimar, Schopenhauerstr. 2 · 99423 ...



B Steubenstraße 15, 99423 Weimar



Diese Wegbeschreibungen unterliegen dem Microsoft®-Servicevertrag und dienen ausschließlich Informationszwecken. Es werden keine Garantien in Bezug auf Vollständigkeit und Genauigkeit übernommen. Bauarbeiten, Verkehrsaufkommen oder sonstige Ereignisse können dazu führen, dass die tatsächlichen Bedingungen von diesen Ergebnissen abweichen. Karten- und Verkehrsdaten © 2016 HERE™.